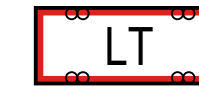


# JOUTSAN KUNTA

## Maanteiden muuttaminen kaduiksi, asemakaavan muutos, Yhdistie Joutsan Kirkonkylä

EHDOTUS 16.3.2023

### ASEMAKAAVAMERKINNÄT JA -MÄÄRÄYKSET:



Yleisen tien alue.




3 m kaava-alueen rajan ulkopuolella oleva viiva.




Korttelin, korttelinosan ja alueen raja.

### YHDYSTIE

Kadun, tien, katuaukion, torin, puiston tai muun yleisen alueen nimi.



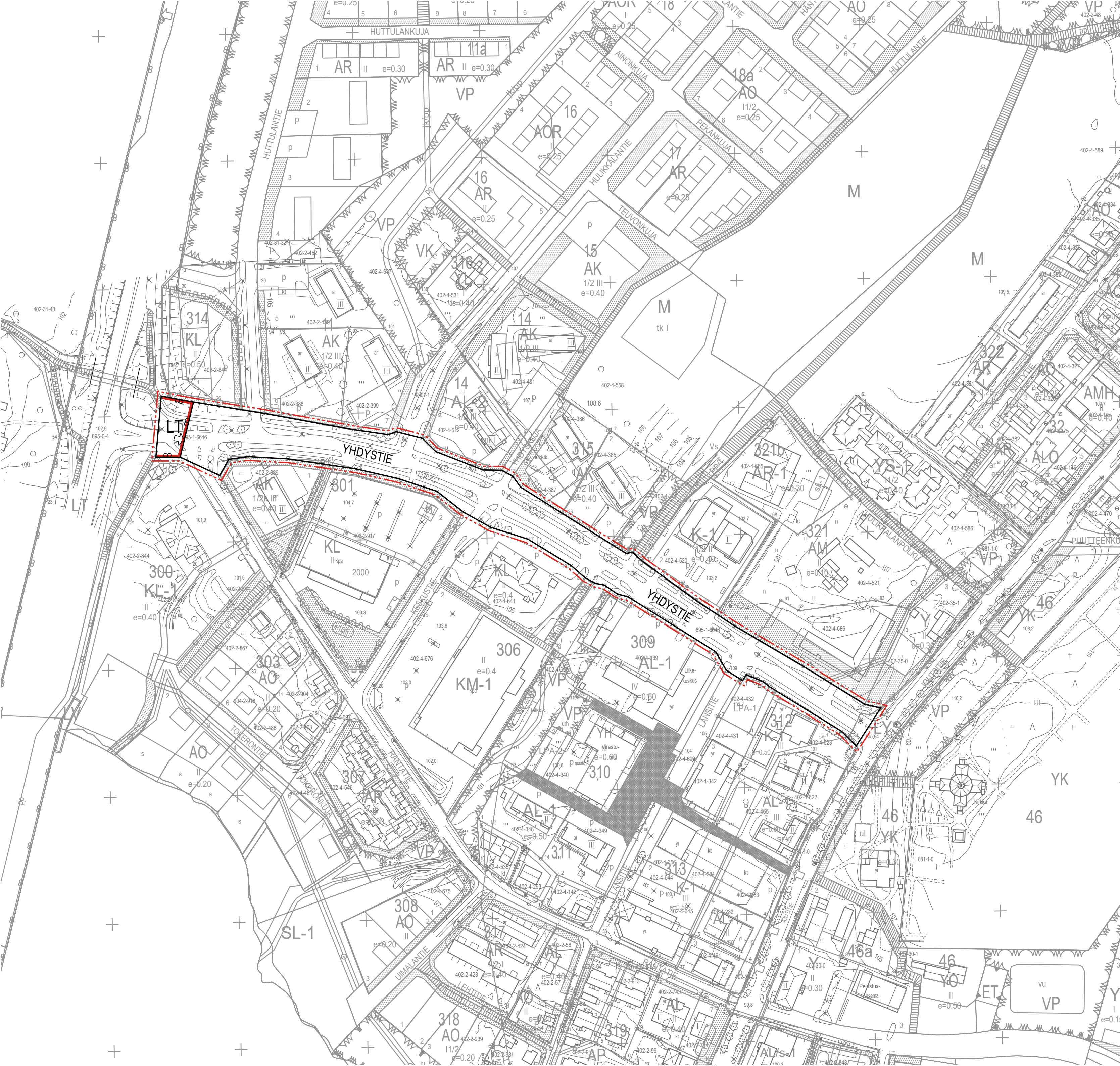
Katu.



Ajoneuvoliittymän likimääräinen sijainti.

### YLEISET MÄÄRÄYKSET:

Eritasoliittymän ja alueen uusien katujen jatkosuunnittelussa tulee tarkastella ja määritellä katujen ja niihin rajoittuvien alueiden korkotasot sekä suunnitella tarkemmin niiden kytkeytyminen olemassa olevaan tieverkostoon ja rakennettuihin alueisiin.



### Käsittely

Vireilletulo 8.2.2022  
OAS nähtävillä 8.2.2023 alkaen

Luonnos nähtävillä 8.2.2023 - 22.2.2023  
Ehdotus nähtävillä 2023 - 2023

		A-Insinöörit Civil Oy Puutarhakatu 10 33210 Tampere		0207 911 888 etunimi.sukunimi@ainsi.fi
16.3.2023	Pääsuunnittelija Johanna Närhi, arkkitehti, YKS 490	Suunnittelijat Ville Savolainen, maanmittausinsinööri Seda Suman Buruk, kaupunkisuunnittelija	1:2000	